



### Faits saillants

- ❖ La situation de la sécurité alimentaire reste préoccupante en cette période de semi pour la grande saison agricole. Environ **86%** des ménages dans la province du Nord Kivu souffrent de la faim globale: **Lubero étant le territoire le plus touché: 99% suivi de Masisi 94%, la ville de Butembo 94% et Beni territoire 92%.**
- ❖ Au niveau provincial, une proportion de **39%** des ménages aurait développé des **stratégies de crises et d'urgence** pour subvenir à leurs besoins essentiels plutôt que **44%** observé le mois dernier. Le **SCA moyen passant de 35 à 31** pendant la période de août à septembre 2023 pour une diversité de 4 groupes d'aliments en moyenne consommés au sein des ménages atteints.



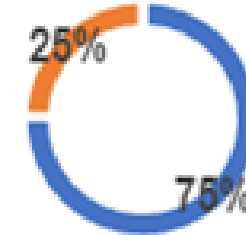
**953**  
ménages  
atteints



**95%** des Chefs de  
ménages hommes



**75%** des  
ménages sont  
résidents



25% Bénéficiaires  
d'une assistance  
alimentaire au  
cours de 30  
derniers jours  
(25%)

**40 ans:**  
âge moyen des  
répondants



### Accès et diversité alimentaires des ménages durant le mois de septembre 2023

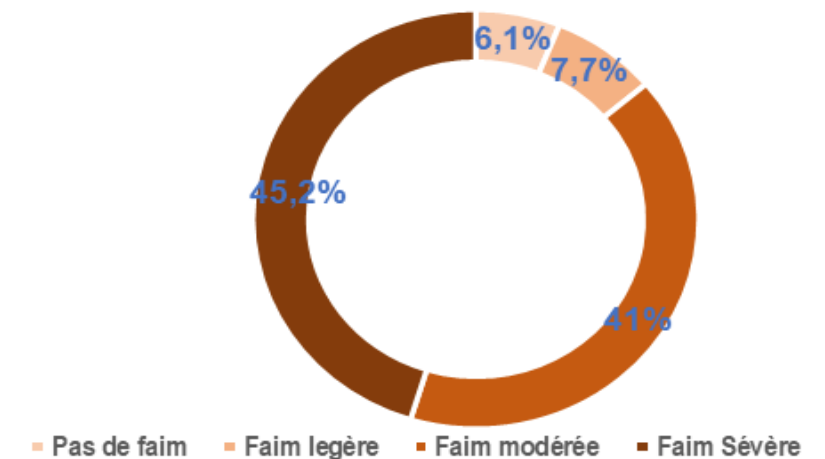
La province du Nord Kivu reste préoccupante en termes de sécurité alimentaire en ce mois de septembre 2023: environ **86%** des ménages souffrent de la faim sévère et modérée. Cette proportion étant passée de **71% à 86%** des ménages atteints: la grande campagne agricole état en ébullition avec la période de semis suivi de l'absence des distributions du PAM en territoire de Lubero, Masisi centre, et la ville de Beni. Quant à Nyiragongo la situation s'est améliorée avec la reprise de l'assistance aux personnes déplacées, la prévalence de l'insécurité alimentaire serait passée de **97% à 87%** et celle de Masisi bord du lac de **98% à 94%** suite à l'assistance sous modalité CBT observée dans ces zones.

**Les ménages non bénéficiaires de l'assistance du PAM souffriraient beaucoup plus de faim globale (66%) que les ménages bénéficiaires (21%).** Toutefois, sur **17% des ménages ayant un SCA Acceptable**, seulement 22% parmi eux feraient partie des ménages bénéficiaires de l'assistance du PAM.

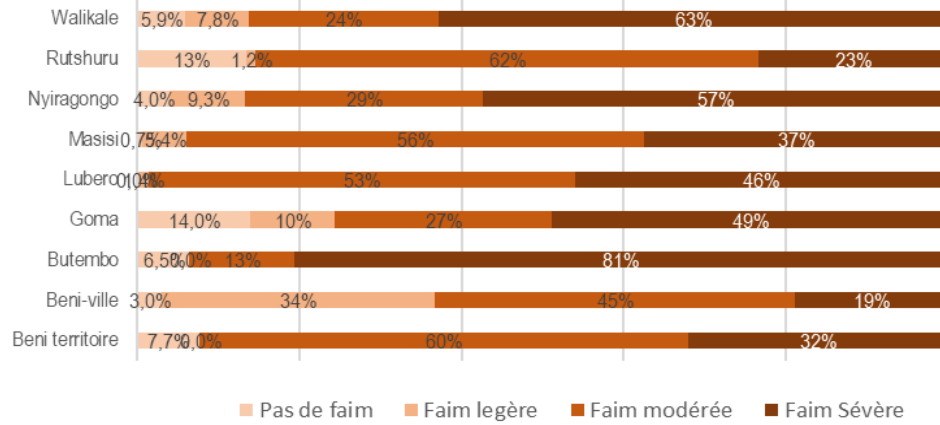
La ville de Beni qui regorge une proportion plus élevée des ménages avec un SCA pauvre (79%) demande une observation particulière vu la limitation d'accès aux champs occupés par des présumés ADF NALU surtout pendant cette période de soudure.

L'on observe une détérioration du SCA moyen au niveau provincial passant de 38 à 31 pour la période de Aout à septembre 2023 avec la saisonnalité.

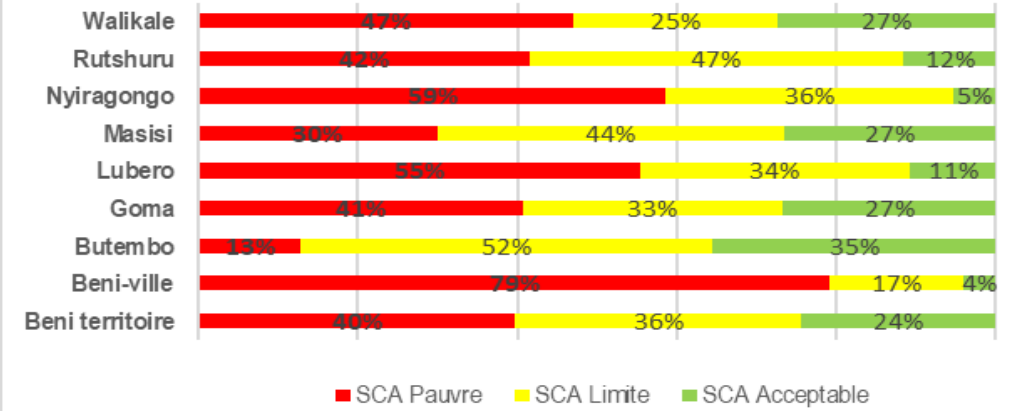
HHS au Nord Kivu- Septembre 2023



Prévalence de l'Insécurité alimentaire au Nord Kivu sur base de l'échelle Domestique de la faim(HHS)-Septembre 2023



Score de consommation Alimentaire des menages sur l'échelle provinciale au Nord Kivu-Sept 2023

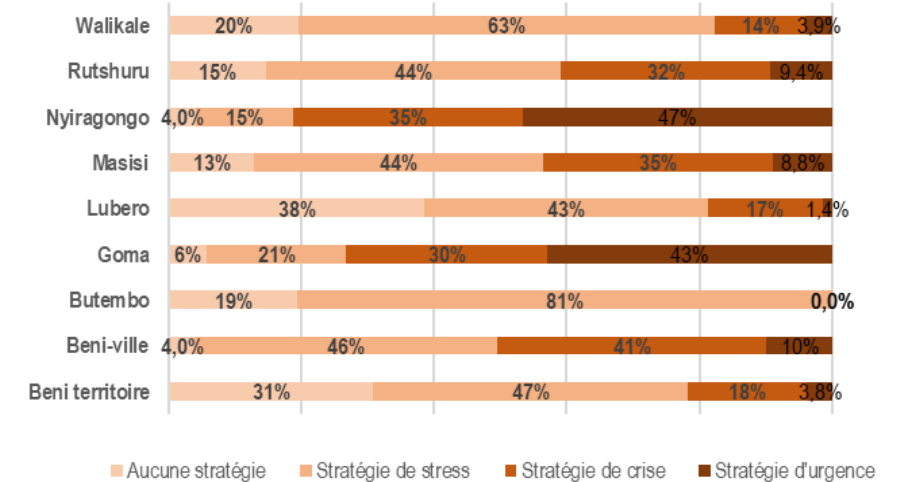


## Capacités de ménages à faire face à des situations d'insécurité alimentaire

La province du Nord Kivu étant touchée par la faim globale à 86% en ce mois de septembre, 39% des ménages atteints auraient fait recours aux des stratégies de crises et d'urgence pour subvenir aux besoins essentiels de leur ménage comparativement à 48% observé le mois dernier. **Les ménages non bénéficiaires** auraient plus développé ces stratégies(**67%**) que **les ménages bénéficiaires(33%)**. Les territoires de Nyiragongo, ville de Goma, et Beni et l'axe Masisi centre seraient les plus touchés non seulement par l'instabilité politique causant plusieurs personnes déplacées mais aussi suite au nonaccès aux champs occupés par le groupes armés et présumés ADF NALU durant cette période de semi, suivi de non-assistance alimentaire du PAM durant cette période d'étude. Pour Nyiragongo, cela serait dû à l'utilisation du cash reçu pour des fins non alimentaires en grande majorité et le coût du panier face à la disponibilité, prix sur le marché et à la demande sans mettre en causes d'autres facteurs économiques

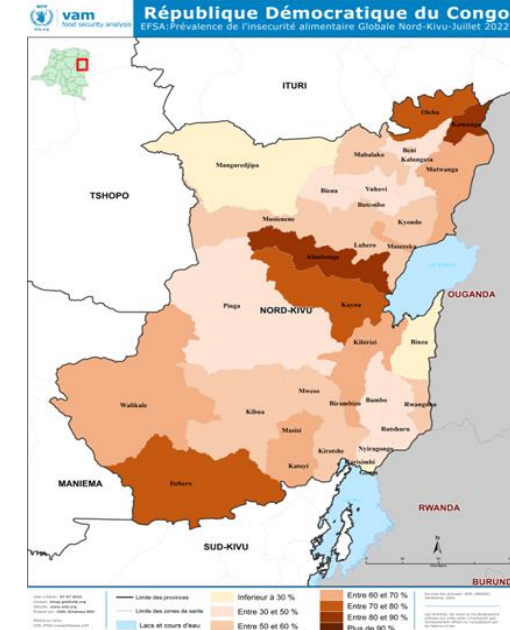
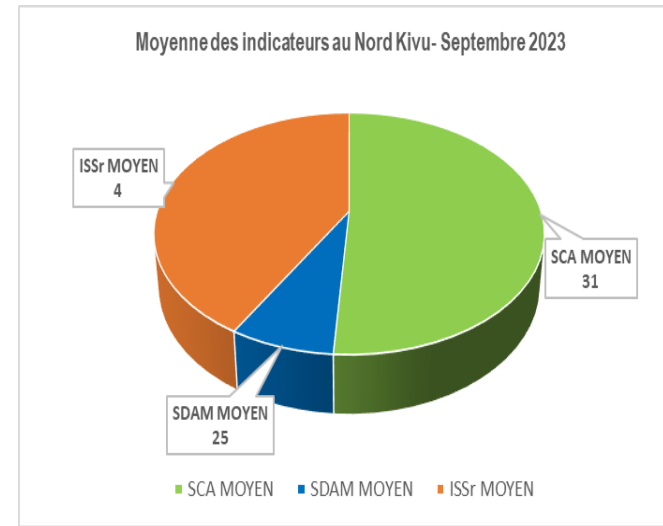
Ces ménages seraient en grande majorité dans les camps autours de Goma dans le Nyiragongo, consommant en moyenne **une diversité de 4 groupes d'aliments** et dont **les adultes auraient consommé 2 repas la veille de l'enquête**. L'ISSr étant **en moyenne à 23**, les territoires et villes les plus touchés seraient au-dessus de la moyenne tel que Masisi (**29**), Beni ville(**27**), Nyiragongo et Goma ville(**26**);

Strategie basées sur es moyens d'existence au Nord Kivu - Septembre 2023



## Indicateurs de consommation alimentaire des ménages

Territoire	SCA Pauvre	SCA Limite	SCA Acceptable	Total	SCA MOYEN	SDAM MOYEN	ISSr MOYEN
Beni territoire	40%	36%	24%	100%	32	4	27
Beni-ville	79%	17%	4%	100%	24	4	24
Butembo	13%	52%	35%	100%	41	5	20
Goma	41%	33%	27%	100%	35	5	25
Lubero	55%	34%	11%	100%	28	4	23
Masisi	30%	44%	27%	100%	35	4	29
Nyiragongo	59%	36%	5%	100%	28	4	26
Rutshuru	42%	47%	12%	100%	31	5	25
Walikale	47%	25%	27%	100%	34	4	26
<b>Nord Kivu</b>	<b>45%</b>	<b>36%</b>	<b>19%</b>	<b>100%</b>	<b>31</b>	<b>4</b>	<b>25</b>



## Recommandations et implications programmatiques

- ✓ Suivre de près la situation de la sécurité alimentaire en province du Nord Kivu via l'approche mVAM, plus particulièrement en territoire de Masisi, Lubero, Nyiragongo, Beni ville;
- ✓ Poursuivre les distributions dans les zones affectées par les conflits armés suivi de l'insécurité et non accès aux champs surtout pendant cette période campagne agricole pour la grande saison A par une assistance saisonnière dans la mesure du possible,
- ✓ Pour des impacts visible et mesurables, en des zones d'assistance, renforcer la sensibilisation sur affectation des fonds reçus pour des besoins alimentaires en premier lieu, de même que sur l'éducation nutritionnelle, surtout dans la zone de Nyiragongo où 47% des ménages font recours aux stratégies d'Urgence
- ✓ Dans la mesure du possible, porter l'assistance alimentaire dans un délai record dans la zone de Nyiragongo, masisi centre et Beni ville
- ✓ Aux autres acteurs humanitaires, de se joindre au PAM pour couvrir d'autres besoins essentiels des ménages vulnérables, surtout ceux vivant dans les camps.
- ✓ Si les moyens le permettent, reprendre les distributions dans la ZS de kayna en territoire de Lubero.

## A PROPOS DE mVAM

**mVAM** : la cartographie mobile d'analyse de la vulnérabilité est un outil utilisé par le PAM pour effectuer une collecte de données à distance en utilisant des répondants par téléphone. L'outil mVAM est parfois utilisé pour le suivi post-distribution, ou mPDM.

**Echantillon** : Du 28 Septembre au 08 Octobre 2023 environ **953** ménages parmi lesquels 25% seraient bénéficiaires de l'assistance du PAM; 276 déplacés/retournés soit 29% et 677 résidents soit 71% ont été atteints et enquêtés convenablement soit un taux de réalisation de **75%** sur un minimum de 1270 ménages planifiés en province du Nord Kivu. Les femmes ont été représentées à 28% soit 271 répondantes.



Pour plus d'informations:

Wilfred NKAMBI  
Aysha TWISE  
Brice BAGOA  
Mireille HANGI

[wilfred.nkwambi@wfp.org](mailto:wilfred.nkwambi@wfp.org)  
[aysha.twose@wfp.org](mailto:aysha.twose@wfp.org)  
[bricebaem.Bagoa@wfp.org](mailto:bricebaem.Bagoa@wfp.org)  
[mireille.hangi@wfp.org](mailto:mireille.hangi@wfp.org)